

Digitale fiets routes



12
MOOIE
fietsroutes

Speciaal
voor
abonnees


Vogels spotten



Fietsen123^{NL}
Alles over fietsen, fietsroutes en fietsvakanties



● Fietsen ● Kijken ● Genieten



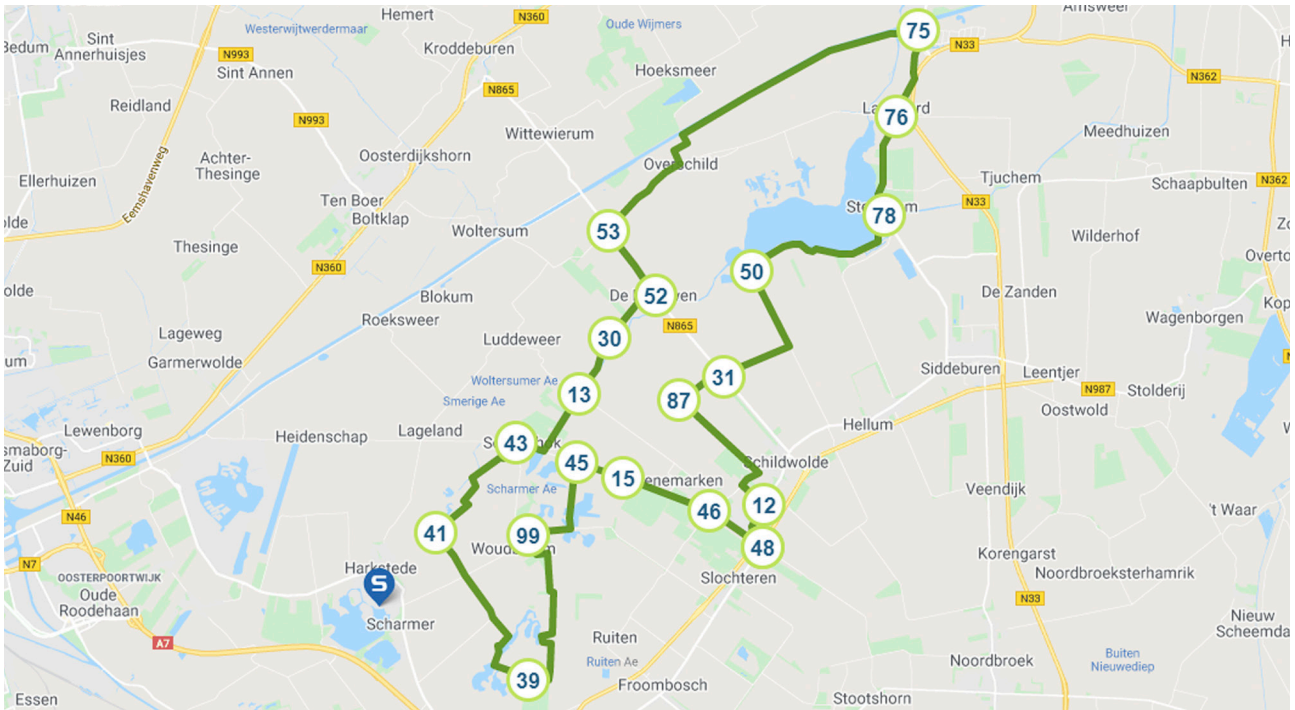
Inhoud

Deze maand twaalf fietsroutes rond het thema *Vogels spotten*. We nemen je mee op twaalf afwisselende routes langs plekken waar je bijzondere vogels kunt spotten. Vergeet dus je verrekijker niet. We wensen je veel fietsplezier!

● Groningen	3
<hr/>	
Natuurgebied 't Roegwold – 45 km	
● Friesland	4
<hr/>	
Vogels spotten aan de Friese kust – 53 km	
● Drenthe	5
<hr/>	
Door het Balloërveld – 51 km	
● Overijssel	6
<hr/>	
Vogels spotten op landgoed Egheria – 44 km	
● Gelderland	7
<hr/>	
Vogels in het Gelders grensgebied – 49 km	
● Flevoland	8
<hr/>	
Het Horsterwold en Zeewolde – 55 km	
● Utrecht	9
<hr/>	
Reliëf langs de Nederrijn – 40 km	
● Noord-Holland	10
<hr/>	
Vogels in de Eilandspolder – 48 km	
● Zuid-Holland	11
<hr/>	
De Reeuwijkse Plassen – 20 km	
● Zeeland	12
<hr/>	
Op vleugels door Zeeland – 51 km	
● Noord-Brabant	13
<hr/>	
Vogels in de Brabantse Biesbosch – 41 km	
● Limburg	14
<hr/>	
Vennen in Midden-Limburg – 43 km	

Uitgever Tjangja Galdeij | **Samenstelling en redactie** Lotte van der Sluis en Joyce van Hout | **Eindredactie** Rebekka van Rij | **Vormgeving** Lindsay Munster | **Beelden** Getty Images, tenzij anders vermeld | **Informatie** Senior Publications Nederland b.v., Amalialaan 126 H, 3743 KJ Baarn, T 035-692 52 00 | **Copyright © 2021 SPN b.v.** Niets uit deze uitgave mag worden overgenomen zonder voorafgaande schriftelijke toestemming van de uitgever.

Knooppunten veranderen regelmatig vanwege de aanleg/het onderhoud van wegen, paden of bruggen. Hierdoor kan het zijn dat een knooppunt in deze gids niet meer geldig is. Kijk voor meer informatie op: www.fietsen123.nl/over-knooppunten.



Spot de porseleinhoen en de kleine karekiet onder de rook van Groningen in het prachtige natuurgebied 't Roegwold.

't Roegwold is een natuurgebied ten oosten van de stad Groningen dat uit een oud en een nieuw deel bestaat. Het nieuwe deel bestaat uit heringedeelde landbouwgrond, zoals bijvoorbeeld de Westpolder. Hier maakt het grasland langzaam plaats voor een meer gevarieerde natuur. Je komt er onder meer de roodborsttapuit en de kleine karekiet tegen. Ook ligt hier het Dannemeer, dat de komende jaren flink gaat veranderen: rond het open water verschijnen straks bossen en graslanden vol kruiden. Een stukje verder in het gebied vind je rietmoeras Tetjehorn en Ae's Woudbloem, een landschap met lage plassen. Het moeras is het thuis van de vogelsoorten baardmanneltje en porseleinhoen. Voor de wandelaars onder ons: hier ligt ook het Knuppelpad, een wandelroute van 2 kilometer die via een houten pad door het moeras loopt. Een prachtig stuk natuur.

Startpunt: Hoofdweg 30, 9621 AL Slochteren






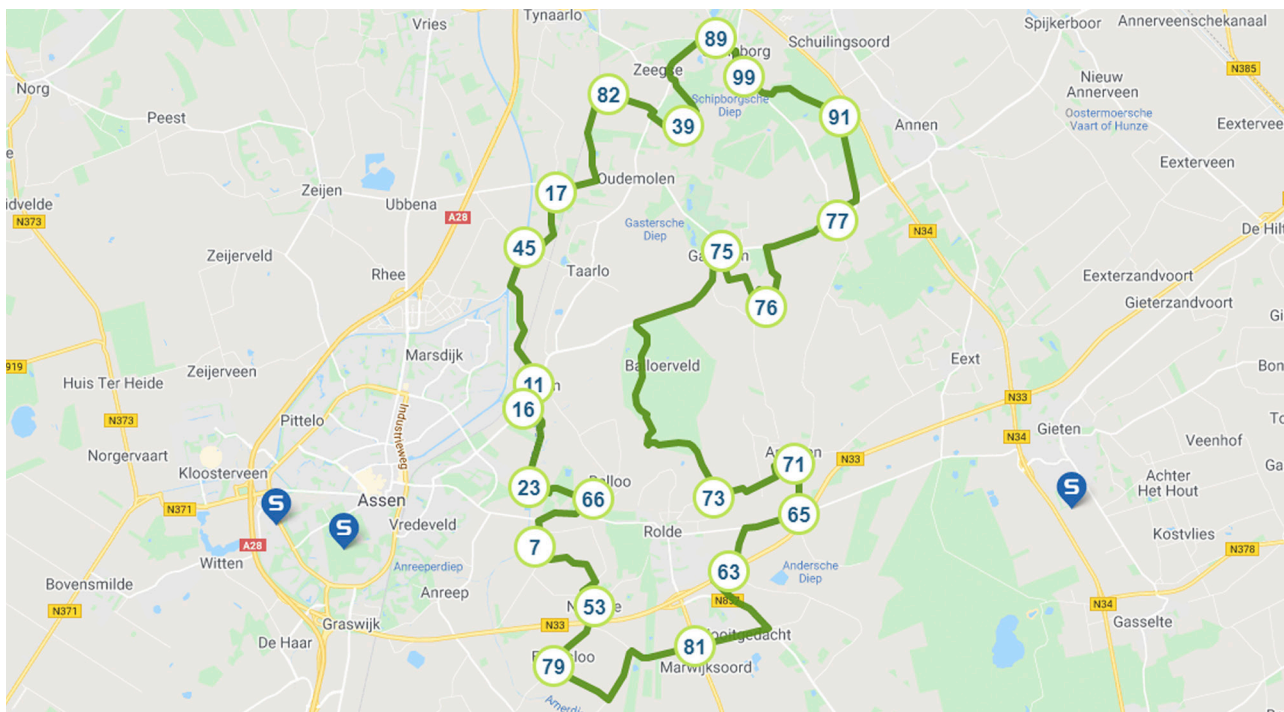
Ontdek wadvogels in de slik- en kweldergebieden langs de Friese kust.

De Friese waddenkust is een waar vogelparadijs, waar kwelders en slikvelden elkaar afwisselen. Een slik is een droogvallende plaat in het getijdengebied: bij laagwater staat het droog en bij hoogwater loopt het onder. Kwelders lopen ook onder, maar alleen als het water heel hoog staat. Deze stukken land zijn belangrijk voor wad- en zeevogels: zij rusten, broeden en voeden zich hier. Het zijn ook aantrekkelijke plekken voor vissen.

Bij het dorp Westhoek ligt een smal kweldergebied. Hier geldt: hoe hoger het water, hoe dichter de vogels bij de dijk komen. Bij hoogwater staan hier veel verschillende soorten op een kluitje, zoals de bontbekplevier, de lepelaar, de kanoet en de wulp. Soms laat ook de krombekstrandloper zich zien. In de rietvelden broeden onder andere de blauwborst, kneu en putter.

Startpunt: Noorderbleek 2, 8801 EW Franeker





Zeldzame vogels spotten in een prachtig, historisch natuurgebied.

Het natuurgebied tussen Gasteren, Rolde en Loon heet het Balloërveld. Naast grote zandvlaktes en heidevelden liggen er hier en daar veenmeertjes en langs de rand een mooi dennenbos. Op de heide en in het bos vind je een aantal bijzondere vogelsoorten, zoals de nachtzwaluw, de boomvalk, de wielewaal en het paapje. Een bijzondere roofvogel in dit gebied is de slangenarend. Rond de veenmeertjes kun je de ooievaar en de watersnip tegenkomen, net als doortrekkers zoals de draaihals en grauwe gors.

Het Balloërveld heeft de grootste schaapskudde van Drenthe: maar liefst vierhonderd Drentse heideschappen begrazen de velden. Voor liefhebbers van de prehistorie is het gebied ook de moeite waard, want er liggen grafheuvels en karrensporen van eeuwen geleden die je vrij kunt bekijken.

Startpunt: Oudemolenseweg 3-5, 9466 PB Gasteren





Landgoed Egheria, gelegen tussen Oldenzaal en De Lutte, is een prachtig en afwisselend gebied waar je een veelvoud aan mooie en bijzondere vogelsoorten kunt tegenkomen.

Landgoed Egheria is aan het begin van de 20ste eeuw als buitenplaats aangelegd door textielfabrikant H.E. ten Cate, die het landgoed vernoemde naar zijn vier zoons.

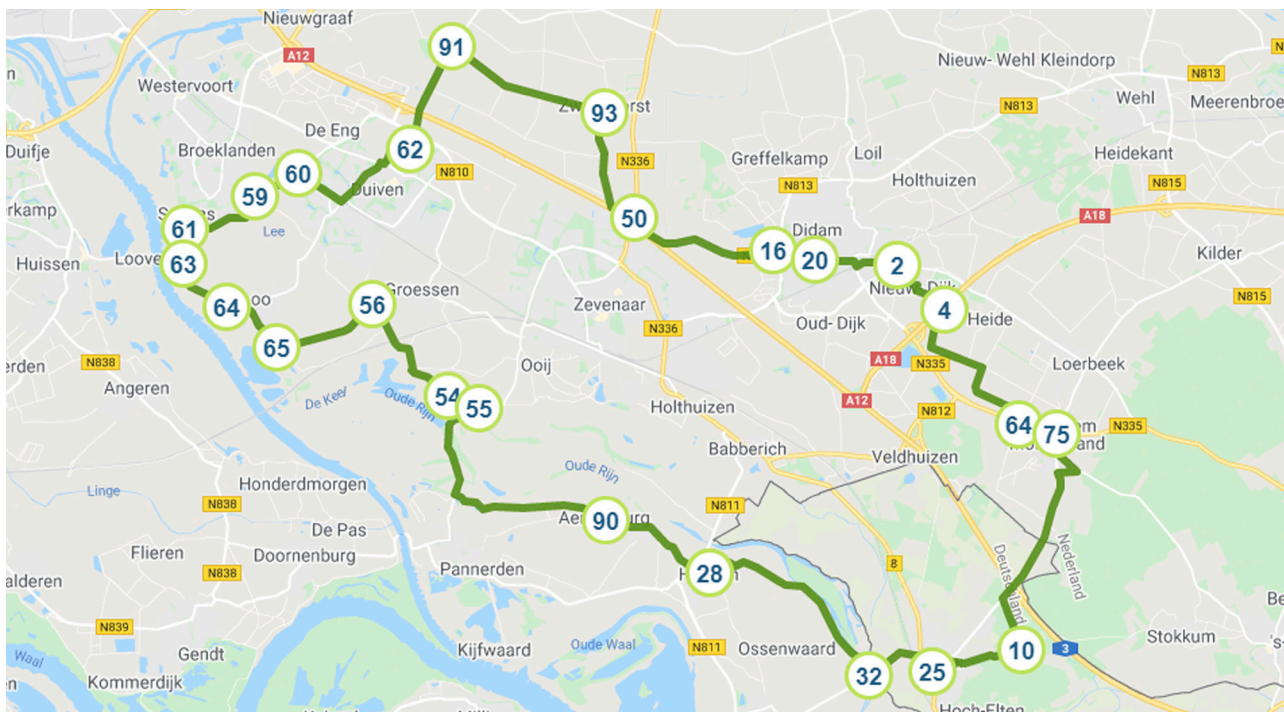
Op het landgoed wisselen verschillende landschapstypen elkaar af, van weilanden tot bossen en houtwallen. Ook ontspringen er maar liefst vijf beken, die stuk voor stuk heel helder water bevatten. Voor een mooi uitzicht beklim je de Tankenberg, die met 85 meter boven NAP de hoogste berg van Overijssel is.

Liefhebbers van vogels kunnen op Landgoed Egheria hun hart ophalen. Wees bijvoorbeeld niet verbaasd als je hier een spotvogel, grauwe vliegenvanger, vuurgoudhaantje, raaf of rode wouw ziet.

De route neemt je verder mee langs het riviertje de Dinkel en het natuurgebied Lutterzand, stuk voor stuk plekken met prachtige, gevarieerde natuur.

Startpunt: Raadhuisplein, 7581 AG Losser






Dit stuk natuur in het grensgebied van Gelderland en Duitsland is de perfecte plek om bijzondere vogels te spotten.

De Eltenberg – ook wel Eltenerberg of Elterberg genoemd – ligt net over de grens in Duitsland. De heuvel, met een hoogte van 82,4 meter, behoort tot het reliëfrijke bosgebied van het Montferland. Onder vogelaars is het een geliefde locatie, met name van augustus tot oktober. In deze periode is dit namelijk een van de toplocaties om de roofvogeltrek te zien. Zo kun je hier zomaar de majestueuze visarend of de bijzondere rode wouw over zien vliegen.

Ten zuidoosten van Arnhem vind je het stroomgebied van de Oude Rijn. Deze rivier is gedurende de geschiedenis meermaals buiten zijn oevers getreden en heeft hier een aantal plassen gevormd, die nu deel uitmaken van de Jezuïtenwaai. Het hele jaar door kom je hier vele watervogels tegen, zoals de lepelaar, ooievaar, grote en kleine zilverreiger. En als je voorzichtig bent en goed oplet, zie je misschien zelfs de roerdomp. Ook steltlopers komen hier in groten getale voor.

Startpunt: Molenhoek 2, 6914 KM, Herwen






Een jong natuurgebied met een bijzonder bos op kleigrond en een verrassende diversiteit aan vogels.

Het Horsterwold, dicht bij Zeewolde, is een van de grootste aaneengesloten loofbossen van Nederland. Het bos is ook bijzonder omdat het op kleigrond is aangelegd, tussen 1973 en 1985. De natuur wordt hier in grote mate met rust gelaten door de mens en dat zorgt voor een ander milieu dan in andere bossen. Er is een groot stiltegebied waar geen aangelegde paden te vinden zijn, maar je kunt er wel wandelen op wildwissels en groenstroken. Let op: goede wandelschoenen of stevige laarzen zijn nodig.

De plek waar je het beste vogels kunt zien in dit bos heet de Stille Kern. Dit is een natuurlijk bos van ongeveer 1100 hectare. Hier staat ook een vogelkijkhut met dezelfde naam. Deze hut ligt niet op de fietsroute, maar je kunt hem vinden in de buurt van knooppunt 70 (het staat aangegeven). In het Horsterwold kom je de bergfluitser, de raaf, de boomklever, de geoorde fuut en de scharrelaar tegen.

Startpunt: Slingerweg 1, 3896 LD Zeewolde






Maak kennis met de bijzondere en afwisselende natuur in het reliëfrijke gebied langs de Nederrijn bij Amerongen en Elst.

Op de Utrechtse Heuvelrug bij Elst werd in de 19de eeuw een tabaksplantage aangelegd, die tot ver in de 20ste eeuw het landschapsbeeld van dit gebied zou bepalen. Nadat het aan het einde van de 20ste eeuw in handen kwam van het Utrechts Landschap, kreeg de oorspronkelijke natuur weer de ruimte en gelegenheid om aan te groeien. In het Amerongse Bos leven vooral zangvogels, maar ook roofvogels laten zich volop zien. De Amerongse Bovenpolder is een uitgestrekt plassen- en moerasgebied in de uiterwaarden van de Nederrijn. Het gebied zelf is niet goed toegankelijk, maar vanaf de Amerongse Berg heb je een prachtig uitzicht over het gebied en de rivier. De vogelpopulatie bestaat uit een groot gezelschap zang- en watervogels, zoals de pijlstaart, grote zaagbek, waterral, bonte strandloper, kneu, veldleeuwerik en roodborsttapuit.

Startpunt: Burgwal 6, 3958 ER Amerongen





Fiets door de Eilandspolder, langs uitgestrekte weilanden waar veel vogelsoorten te bewonderen zijn.

Meteen aan het begin van deze fietsroute kom je op de eerste plek waar je prachtige vogels kunt zien. Dit is het leefgebied van onder andere de kievit, de goudplevier en de grutto. Deze laatste vogelsoort is in aantal fors aan het dalen, maar in deze contreien is de kans groot dat je er een tegenkomt.

Nadat je door deze polder bent gefietst, kom je aan bij knooppunt 61. In de Eilandspolder kun je naast de grutto en kievit ook de lepelaar tegenkomen. Daarnaast zijn hier ook talrijke soorten watervogels en vogels van rietlanden te bewonderen.

Tijdens de laatste kilometers fiets je langs het Markermeer. Langs deze mooie route is de kans groot dat je veel verschillende soorten vogels tegenkomt.

Startpunt: Warder 103, 1473 PG Warder







Fiets door en langs de Reeuwijkse Plassen, een prachtig waterrijk gebied met bijzondere vogels.

Naast de aalscholver, blauwborst en de bruine kiekendief is hier met een beetje geluk ook de ijsvogel te bewonderen. Deze is moeilijk te ontdekken, dus kijk goed om je heen om dit bijzondere vogeltje te spotten. In Nederland zijn er over het algemeen niet veel broedparen van deze soort te vinden, maar je herkent de ijsvogel meteen: hij is onmiskenbaar blauw-oranje gekleurd.

Ben je een eendenliefhebber? Dan is het zeker een aanrader om deze route te fietsen. Er is een grote verscheidenheid aan soorten eenden die in de Reeuwijkse Plassen voorkomen. Je fietst een mooie ronde van zo'n 20 kilometer, waarna je weer bij het startpunt aankomt.

Startpunt: Middelweg 11, 2811 PK Reeuwijk






Tijdens deze fietstocht rijd je langs de schitterende zuidkust van Schouwen-Duiveland. Fietsen over de vogelboulevard van Zeeland!

De zuidkust van Schouwen-Duiveland is getekend door de strijd tegen het water. Zo fiets je langs inlagen en karrenvelden, waar honderden broedende vogels leven zoals kluten, visdieven, kokmeeuwen en bergeenden.

Je fietst ook langs Plan Tureluur, een herstelproject waarmee het natuurverlies in de Oosterschelde is gecompenseerd door nieuwe, binnendijkse natuur aan te leggen. Deze nieuwe gebieden liggen vooral op voormalige landbouwgrond langs de rand van de Oosterschelde. Die grond direct langs de kust is vaak toch al niet de beste boerengrond. Dit komt door de lage ligging en de zoute kwel (het zilte Oosterscheldewater dat onder de dijk door komt). Het is een vogelgebied met allure geworden.

Startpunt: Meeldijk 34, 4328 NG Burgh-Haamstede





Creative Commons


Nationaal Park De Biesbosch is een populair gebied onder vogels, met tientallen soorten die hier jaarlijks komen om te broeden.

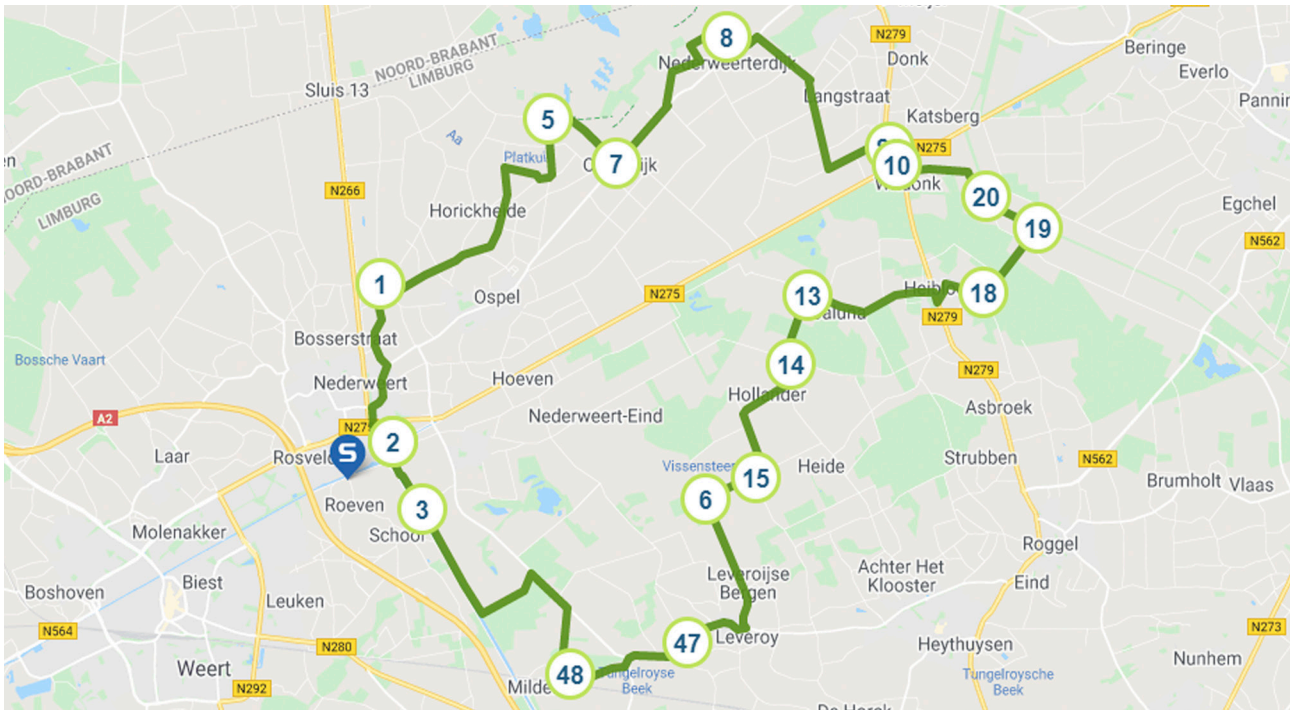
De Biesbosch is een waterrijk natuur- en recreatiegebied dat alleen al bijzonder is vanwege het zoetwatergetijde; een zeldzaam fenomeen. Riviereilanden met zand- en slikplaten bepalen de structuur van het gebied.

Het grootste gedeelte van het park bestaat uit de Brabantse Biesbosch, die tussen de rivieren Nieuwe Merwede en Amer ligt. Dit deel is ontstaan door de Sint-Elisabethsvloed in 1421. De zandplaten zijn nadien ontstaan door de aanvoer van zand door de Rijn en de Maas.

De Biesbosch is niet alleen een prachtig natuurgebied, maar ook een echte vogelhotspot. De kempfaan, de watersnip en de oeverloper zijn er te zien en met een beetje geluk heb je zelfs kans de zeearend of visarend te kunnen bewonderen.

Startpunt: Sasdijk 71, 4251 AD Werkendam






Het dorp Nederweert in Midden-Limburg wordt omgeven door natuur: van de Groote Peel tot Sarsven en de Banen.

Het natuurgebied ten zuidoosten van Nederweert bestaat uit drie vennen: De Banen, Schoorkuilen en Sarsven. De Banen is een ven met een lemige bodem en een natuurlijke, voedselarme waterhuishouding. Hier groeien vele zeldzame plantensoorten. Het Sarsven daarentegen is juist heel voedselrijk en wordt omgeven door mattenbiezen en rietkragen. Deze tegenstelling zorgt voor een unieke combinatie van natuur in dit gebied, die nog versterkt wordt door de wilgenbossen die om de vennen te vinden zijn.

Het zal niet verbazen dat er met name watervogels in deze omgeving voorkomen. Naast algemene soorten laten zich hier ook regelmatig zeldzame exemplaren zien. De zwarte ooievaar en de kwak bijvoorbeeld, en de visarend tijdens de trekperiode. Ook het voormalige hoogveengebied Groote Peel huisvest veel vogelsoorten, met name rietvogels.

Startpunt: Den Akker 10, 6031 SZ Nederweert



Eén heel jaar fiets routes voor €9,95

+1
extra gids
GRATIS



Fietsliefhebbers opgelet!

Neem nu een abonnement op de digitale fietsroutegids, een initiatief van Fietsen123.nl en de makers van Plus Magazine. U ontvangt elke maand per e-mail een fietsroutegids met een ander thema, zoals natuur in de stad, stiltegebieden en voorjaarsroutes. Elke fietsroutegids bevat 12 fietsroutes in Nederland. Bovendien heeft elke gids een pagina met route-aanwijzingen om uit te printen. Handig voor op het stuur!



Uw voordelen:

- De gidsen verschijnen aan het eind van elke maand in uw e-mailbox
- Gratis extra eerste gids met 12 routes
- Elke maand 12 nieuwe routes
- Inclusief knooppuntenkaartjes
- Na een jaar heeft u 156 fietsroutes
- Geschikt voor computer, tablet en smartphone

Ga naar www.abonneeplein.nl/voordeel
en vul de volgende code in **FMQCA**